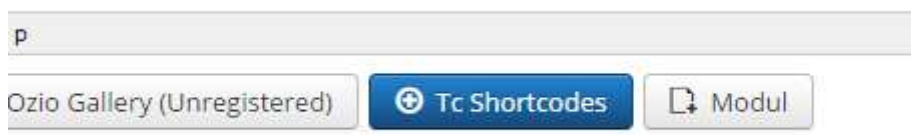


Tutorial

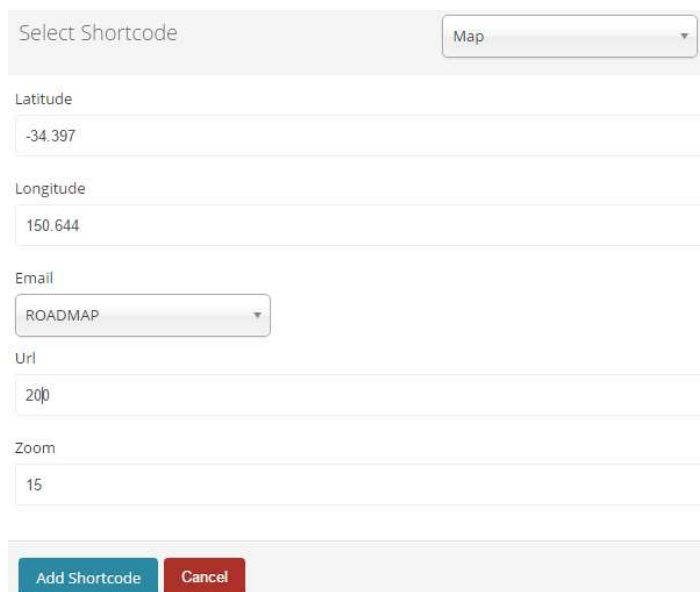
Einbindung von Karten in Beiträge

Hier ein kleines Beispiel, wie ihr Karten in Beiträge einbinden könnt. Durch die direkte Einbindung werden auch keine Copyrights verletzt.

Am Fuß des Textfeldes klickt ihr bitte auf das mittlere Feld:

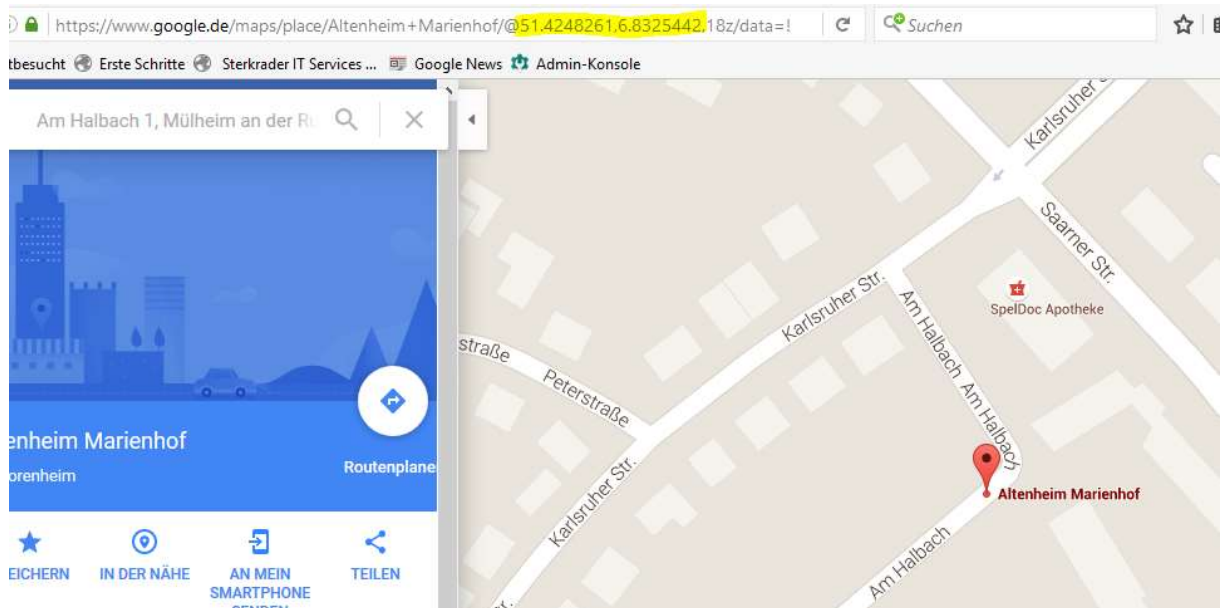


Die Shortcodes ermöglichen die Einbindung von Videos und eben Karten. Wählt hier dann MAP aus.

A screenshot of a shortcode configuration form. It includes a 'Select Shortcode' dropdown menu with 'Map' selected. Below are input fields for 'Latitude' (-34.397), 'Longitude' (150.644), 'Email' (ROADMAP), 'Url' (200), and 'Zoom' (15). At the bottom are 'Add Shortcode' and 'Cancel' buttons.

Im nächsten Schritt muss dann nur noch der Längen- und Breitengrad eingetragen werden. Außerdem noch den Zoom und die Höhe der Karte in Pixeln angeben.

Diesen ermittelt man am Besten über Google Maps (maps.google.de)



Die beiden Werte setzt man in die Maske ein und klickt anschließend auf Speichern.

Es wird eine Zeile in diesem Format in den Text eingebunden:

```
[tcmmap lat="51.4248261" lng="6.8325442" maptype="ROADMAP" height="200" zoom="15" /]
```

Sie zeigt dann die Koordinaten, den Typ der Karte (Sat, Straßenkarte,..), die Höhe der Karte in Pixel und den Zoom-Faktor.